
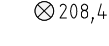




STADTGEMEINDE WOLKERSDORF
KG. WOLKERSDORF
"BADGASSE"

DERZEITIGE GELÄNDESITUATION

(BEZUGSNIVEAU BESTAND)

LEGENDE:

-  208 Bestehendes Gelände mit Höhenangabe über Adria gemäß 1m-Höhenschichtlinien (Datenbestand der NÖ-Landesregierung)
-  208,47 Höhenpunkte gemäß "Lage-Höhenplan" "Vermessung Lebloch" - GZ 14378/2023
-  Bereich des geplanten Bezugsniveaus
-  Geplante Widmungsfestlegungen gemäß Flächenwidmungsplanänderung (PZ: WOLK - FÄ 23 - 12521)

DATUM:
WIEN,
IM APRIL 2024

PLANZAHL:
WOLK - BÄ 25 - 12522 - BZ
MASZTAB: M 1:500

