






STADTGEMEINDE WOLKERSDORF
 KG. WOLKERSDORF
 "BADGASSE"

GEPLANTES BEZUGSNIVEAU

(BEILAGE ZU DEN TEXTLICHEN BEBAUUNGSVORSCHRIFTEN
 PUNKT "11.BEZUGSNIVEAU")

LEGENDE:

-  208 Bestehendes Gelände mit Höhenangabe über Adria gemäß 1m-Höhenschichtlinien (Datenbestand der NÖ-Landesregierung)
-  175,70 Höhenpunkte gemäß "Lage-Höhenplan" "Vermessung Lebloch" - GZ 14378/2023
-  208,47 Gehsteigoberkante mit Höhenangabe
-  Bereich des geplanten Bezugsniveaus
-  Geplante Widmungsfestlegungen gemäß Flächenwidmungsplanänderung (PZ: WOLK - FÄ 23 - 12521)

DATUM:
 WIEN,
 IM APRIL 2024

PLANZAHL:
 WOLK - BÄ 25 - 12522 - BZ
 MASZSTAB: M 1:500

